

BUENAS PRÁCTICAS



Deposite la basura en contenedores



Camina por los senderos marcados



Respete los bienes y propiedades privadas



No se permite la captura de animales



No se permite encender fuego



No se permite la pesca



No se permite la recolección de plantas

Teléfono de emergencias: 112



JAÉN

PARQUE NATURAL
Sierras de Cazorla,
Segura y Las Villas

MÁS INFORMACIÓN

Centro de Visitantes Torre del Vinagre. Ctra. A-319 Cazorla - El Tranco km 45. Santiago Pontones. Jaén. Tel. 953 71 30 40

www.ventanadelvisitante.es

© / Dirección / Coordinación: Consejería de Medio Ambiente - Junta de Andalucía. Realización e imágenes: grupo embalse, Federación Andaluza de Montañismo y archivo CMA.

• TRAYECTO

Lineal

• LONGITUD

6,7 km

• TIEMPO ESTIMADO

2 horas y 35 minutos

• DIFICULTAD

Media

• TIPO CAMINO

Senda y carril

• PAISAJE/VEGETACIÓN

Pinares y bosque mediterráneo. Embalse y presa. Elevaciones calizas. Formación de tobas. Valles abiertos. Ruinas de cortijos.

• SOMBRA

Frecuente

• AUTORIZACIÓN ESPECIAL

No es necesaria

• RECOMENDACIONES

Llevar agua potable y vestimenta y calzado adecuados.

• PROVINCIA / MUNICIPIOS

Jaén / Hornos

• HOJAS DEL MTN 1:50.000

887 - Orcera

• COORDENADAS INICIO / FINAL

38° 10' 19,51"N – 2° 46' 58,92"O

38° 12' 50,13"N – 2° 45' 20,44"O



CÓMO LLEGAR

Desde la presa del Tranco, tomar la A-319 dirección a Hornos, a poco más de un kilómetro parte una pista forestal a la derecha. El inicio del sendero está al inicio de esta pista.



APARCAMIENTOS

No hay aparcamiento habilitado al inicio del sendero.



TRANSPORTE PÚBLICO

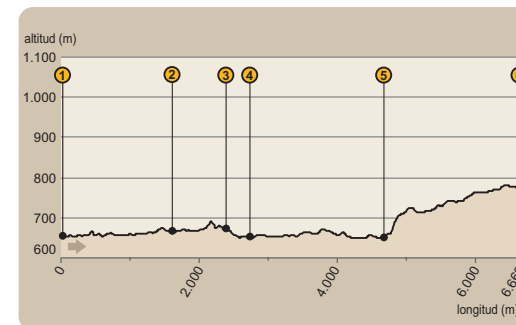
Las principales empresas concesionarias de las líneas regulares de autobuses en la zona son Alsina Graells (tel. 953 75 21 57), y Autocares Carcesa (tel. 953 72 11 42).



OTROS SENDEROS

El parque natural ofrece otros recorridos para senderistas. Entre los más próximos están el de Aguascebas de Gil-Cobo y el de Cuevas del Peinero.

PERFIL DEL RECORRIDO



• DESNIVEL MÁXIMO

132 m

• COTA MÁXIMA

781 m

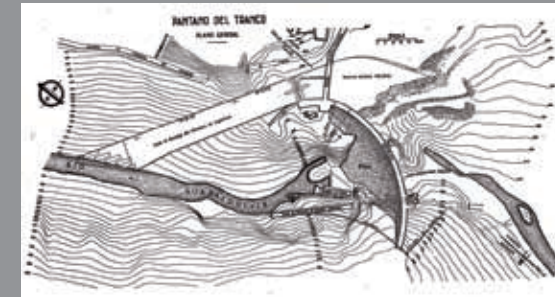
• COTA MÍNIMA

649 m



TRANCO DE MONZOQUE

Antes de la construcción del embalse, el paso sobre el río Guadalquivir era conocido como Tranco de Monzoque o de Mojoque y como describe Pascual Madoz resultaba sobrecogedor.



“Este tranco está en una elevadísima risca situada a la derecha del Guadalquivir, y si tiene acceso aunque muy difícil, es por medio de cortes y composiciones hechas en su trayecto: antes de dominarla, preséntase la vereda en un vacío, desde el cual por medio de agujeros y poyos hechos en la risca, forman el camino unos maderos colocados de un punto a otro de ella, camino cuya anchura apenas tiene 5 palmos (1,04 m.) y más de 100 varas (84 m.) de altura el precipicio colocado bajo de él. El paso de esta especie de puente, es imposible dejar de hacerlo en el supuesto de tomar este camino; mas sólo las personas que tienen costumbre, lo bifurcan sin marearse o sin experimentar al menos un grande estremecimiento de horror, pues otra cosa no puede suceder interin se atraviesan las 10 varas (8,36 m.) que tendrá de largo, en las cuales no se deja de percibir la profundidad del abismo, por la poca anchura del paso, y el espantoso ruido que forma el río estrellado en las rocas que encuentra en sus corrientes”.

Diccionario Geográfico-Estadístico-Histórico de España y sus Posesiones de Ultramar de Pascual Madoz (Madrid 1845-1850).

JAÉN

PARQUE NATURAL
Sierras de Cazorla,
Segura y Las Villas

Sendero

Presa del Tranco
Cañada Morales





Sendero Presa del Tranco Cañada Morales

Desde la aldea del Tranco

Siguiendo la carretera A-319 una vez pasada la presa del Tranco y su poblado, a poco más de un kilómetro, encontramos el inicio del sendero (ver [1] en el mapa) en el cruce con la pista forestal que sale en la margen derecha y en bajada, encontrando una cadena que cierra el paso a los vehículos.



Entre pinos carrascos y monte bajo vamos andando, no muy lejos del agua del embalse. En la margen opuesta veremos el Monteagudo y el collado de los Monteros, distinguiéndose las casas del cortijo de Fuente de la Higuera. Detrás de nosotros, si miramos hacia el sur, podemos ver la Isla Cabeza de la Viña al final del pantano, destacando arriba los tajos del pico Banderillas. Igualmente, al frente y en el sentido de nuestra marcha, ya veremos el pueblo de Hornos de Segura y detrás, el Yelmo, cumbre emblemática de la zona.

Después de recorrer 1,5 km, aproximadamente, pasaremos por una zona húmeda, donde los juncos invaden el camino, y aparecen las ruinas del cortijo de Los Parrales [2] bajo unas paredes de toba. Encima de ellas está el área recreativa y el hotel de montaña Los Parrales. Recorriendo unos ochocientos metros veremos, en una zona de olivar, un camino [3] que parte hacia la izquierda y que nos llevará al camping Montillana donde podemos pernoctar.

Bordeando el embalse

Nosotros continuamos doscientos metros por nuestro sendero, cerca de la orilla, pasando junto a algunos quejigos de bello porte. Después de cruzar un pequeño puente que salva el arroyo de Montillana, nos encontraremos con las ruinas de otro cortijo [4], que lleva el mismo nombre, desde el cual se aprecian vistas de los lugares antes mencionados, lo que merece un alto en el camino.



El agua hoy invade lo que constituyó una rica vega, llena de cortijadas y huertos, que fueron abandonadas por sus gentes para ser ocupadas por el pantano. Cuando el nivel baja, aparece lo que queda de ellas, recordándonos otras épocas.

La visión de Hornos de Segura cada vez es más cercana. Esta población está amurallada y encaramada en una roca, dominando el valle que hoy inunda el pantano. La localidad, declarada Conjunto Histórico-Artístico en 1985, emana aires musulmanes en sus trazados. Así mismo, en la otra orilla se distinguen otras aldeas como La Platera, El Carrascal, Hornos el Viejo y otros cortijos aislados.



Hasta Cañada Morales

A continuación, avanzamos por un bosque de pinos carrascos, lentiscos, olivillas, romeros y esparra-gueras. Después de dos kilómetros, llegaremos a un punto importante, pues aquí dejamos la pista para continuar por una senda a nuestra izquierda que comienza con fuerte pendiente y un poco escondida en su inicio.



En este lugar, el paraje conocido como El Chorreón [5], que debe su nombre a una cascada, disfrutaremos de espléndidas vistas sobre el embalse y los montes circundantes.



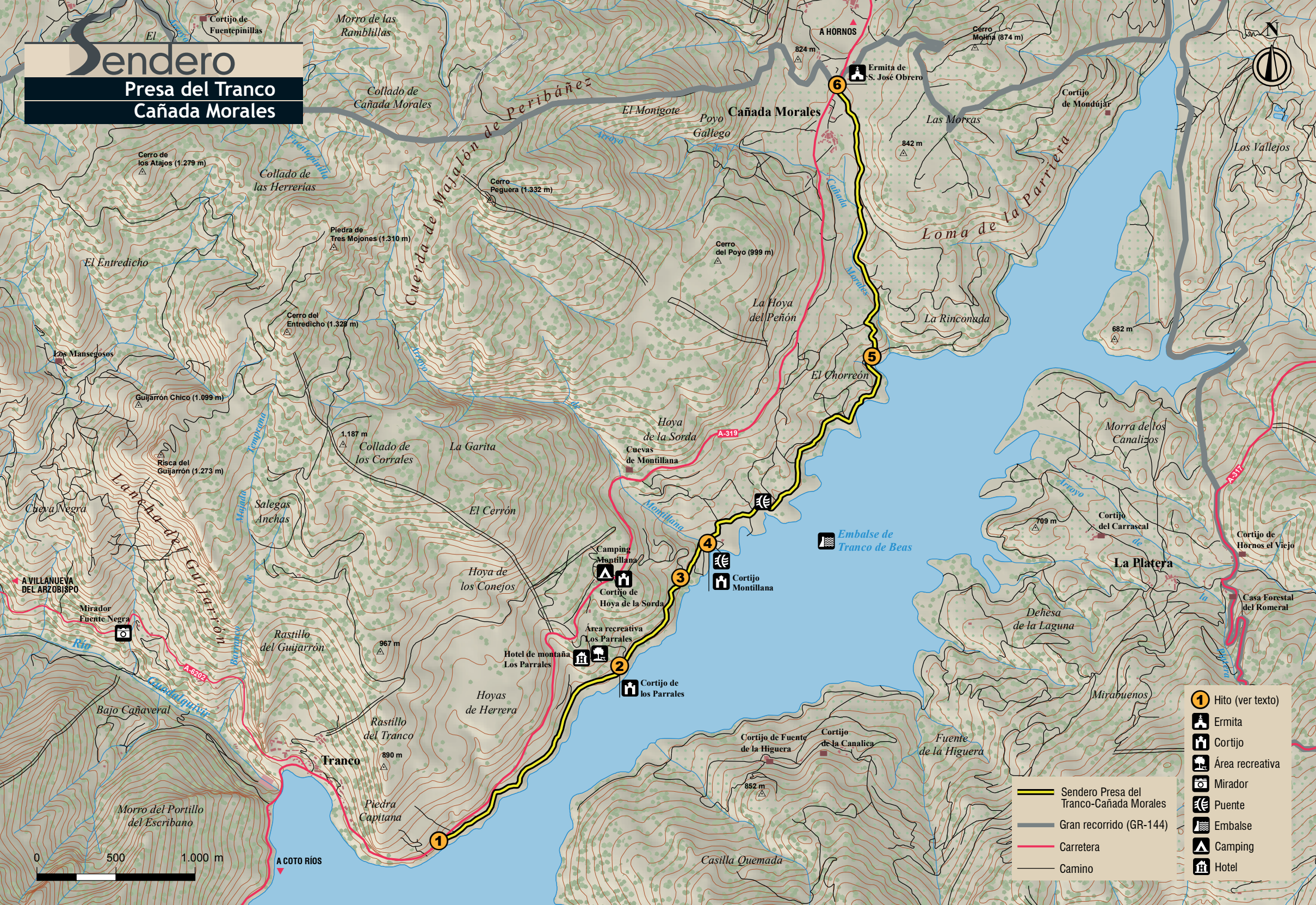
A partir de aquí, la ruta asciende por una estrecha senda, un bello tramo de menos de dos kilómetros, hasta la aldea de Cañada Morales. Atravesamos pinares con cerrado matorral mediterráneo, chopos, olivares y huertas, bordeando el arroyo de Cañada Morales. Más adelante, a la derecha, vemos la escuelas y la ermita de San José Obrero [6], donde acaba nuestro recorrido.

Nuestro trayecto finaliza en esta aldea una vez que alcanzamos de nuevo la carretera que abandonamos al principio de nuestro recorrido, la A-319.

Sendero

Presas del Tranco

Cañada Morales



- Hito (ver texto)
- Ermita
- Cortijo
- Área recreativa
- Mirador
- Puente
- Embalse
- Camping
- Hotel

- Sendero Presas del Tranco-Cañada Morales
- Gran recorrido (GR-144)
- Carretera
- Camino

0 500 1.000 m

A COTO RÍOS